

第23回千葉大大会 プログラム

(関東パークウォーカー in 21世紀の森と広場)



2017年1月15日(日) 雨天決行・荒天中止



21世紀の森と広場 新規テレイン!



アウトドアセンター (公園内北口付近の施設)



1. 概要

2. 委員長挨拶

3. 当日の流れ

4. アクセス

5. 会場案内

6. 受付


7. 競技情報

8. 競技の流れ

9. 初心者体験会

10. 注意事項

11. お問い合わせ



大会マスコットキャラクター

センダ=ポリィくん



1. 概要
2. 委員長挨拶
3. 当日の流れ
4. アクセス
5. 会場案内
6. 受付
7. 競技情報
8. 競技の流れ
9. 初心者体験会
10. 注意事項
11. お問い合わせ

※ 申込人数の上限に達したため、当日申込は行いません。

概要

主催

千葉大学オリエンテーリング部

競技形式

ポイントオリエンテーリング

スプリントおよびリレー競技

EMIT 社製電子パンチングシステム使用

協賛

[とみい](http://www.peanut-sable.co.jp/) (<http://www.peanut-sable.co.jp/>)



後援

日本学生オリエンテーリング連盟

関東学生オリエンテーリング連盟

千葉県オリエンテーリング協会

松戸市

松戸市観光協会

松戸市教育委員会



1. 概要
2. 委員長挨拶
3. 当日の流れ
4. アクセス
5. 会場案内
6. 受付
7. 競技情報
8. 競技の流れ
9. 初心者体験会
10. 注意事項
11. お問い合わせ

委員長挨拶

第23回千葉大大会 実行委員長 小山智子

はじめに、この度大会にエントリーいただいた競技者の方々全員に感謝申し上げます。本大会は千葉大 OLC としては久々の新規トレイン、千葉県松戸市「21世紀の森と広場」での開催です。慣れないながらも公園に通い続けて調査を重ね、大会直前まで地図修正を繰り返しました。1993年に松戸市の市制施行50周年記念として開園されたこの公園は、約50.5ヘクタール（東京ドーム11個分）の広さを有し、貴重な自然を守り育てる「自然尊重型都市公園」です。雄大な人工池や園内を流れる小川、美しい森林に、四季折々の草花や野鳥、昆虫など、地域の方々にも守られ、愛され続けている豊かな自然に触れることができます。松戸には千葉大学の松戸キャンパスがあり、私たちにとってなじみの深い地域です。この大会を通して参加者の皆様に歴史的で自然豊かな松戸の魅力を味わっていただければと考えております。

2016年度はオリエンテーリング日本上陸50周年の節目の年です。オリエンティア（オリエンテーリング愛好家、競技者）の方々にはもちろん、今までオリエンテーリングをされたことがない方にも気軽に参加していただけるよう、体験会や易しいコースもご用意いたしました。この機に少しでも多くの方々にオリエンテーリングという競技を知っていただき、「オリエンテーリングって楽しいな」と思っただけであれば幸いです。

最後になりましたが、大会開催にあたって公園管理事務所の皆様、松戸市の皆様、ご協賛いただいたとみい様をはじめ、ご支援をいただいたすべての皆様に深く御礼を申し上げ、ご挨拶とさせていただきます。

当日の流れ

タイムテーブル

| | |
|-------|-------------------|
| 9:30 | 受付開始 |
| 10:00 | トップスタート |
| 11:20 | スプリントスタート閉鎖 |
| 12:00 | スプリントゴール閉鎖、午前の部表彰 |
| 12:45 | 競技説明、デモンストレーション |
| 13:00 | リレー開始 |
| 14:00 | 繰り上げ一斉スタート |
| 14:30 | リレーゴール閉鎖、午後の部表彰 |
| 15:15 | 会場閉鎖 |



1. 概要
2. 委員長挨拶
3. 当日の流れ
4. アクセス
5. 会場案内
6. 受付
7. 競技情報
8. 競技の流れ
9. 初心者体験会
10. 注意事項
11. お問い合わせ

アクセス

電車

新京成電鉄「八柱」駅もしくは JR 武蔵野線「新八柱」駅より徒歩 20 分

新京成電鉄「常盤平」駅より徒歩 15 分

バス

◆八柱駅南口より

小金原団地循環または新松戸駅行き、公園中央口下車後、徒歩 10 分

◆馬橋駅入口より

八原台下車後、徒歩 10 分

◆新松戸駅より

八柱駅行き、八原台下車後、徒歩 10 分

または公園中央口下車後、徒歩 10 分

詳しくは、[新京成バスホームページ](#)をご覧ください。

車

北駐車場（168 台）より徒歩 5 分

（駐車料金は、1 日 500 円です）

駐車場の位置は、会場から北西方向 100m ほどのところにあります。5 ページの会場までの道のりもしくは[公園のホームページ](http://www.city.matsudo.chiba.jp/shisetsu-guide/kouen_ryokuka/top/koutuu.html)（http://www.city.matsudo.chiba.jp/shisetsu-guide/kouen_ryokuka/top/koutuu.html）をご覧ください。

※一般の公園利用者を考慮して、なるべく公共交通機関のご利用をお願いいたします。



1. 概要
2. 委員長挨拶
3. 当日の流れ
4. **アクセス**
5. 会場案内
6. 受付
7. 競技情報
8. 競技の流れ
9. 初心者体験会
10. 注意事項
11. お問い合わせ



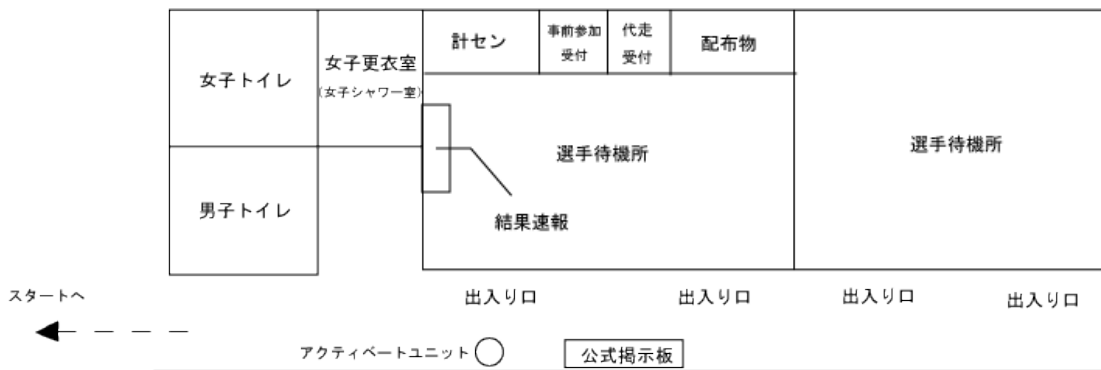
1. 概要
2. 委員長挨拶
3. 当日の流れ
4. **アクセス**
5. 会場案内
6. 受付
7. 競技情報
8. 競技の流れ
9. 初心者体験会
10. 注意事項
11. お問い合わせ



競技の公平性を保つため、推奨するルートを通ってご来場ください。公園中央の道路は通らないようご注意ください。

会場案内

会場レイアウト



受付

受付

受付では、

- ・ Eカードレンタル
- ・ コンパスの貸出
- ・ 地図販売、欠席者地図配布（14:30~）
- ・ スタート地区までの地図配布
- ・ コントロール位置説明表、バックアップラベルの配布
- ・ Tシャツの販売（1500円）
- ・ アンケート用紙の配布・回収
- ・ その他、参加費の過不足分の返金・徴収、代走受付等

を行います。

なお、申込人数の上限に達したため、当日申込は行いません。ご了承ください。

1. 概要
2. 委員長挨拶
3. 当日の流れ
4. アクセス
5. 会場案内
6. 受付
7. 競技情報
8. 競技の流れ
9. 初心者体験会
10. 注意事項
11. お問い合わせ



Eカード

ご持参のEカードを忘れた場合には、受付にて一枚200円でレンタルできます。

レンタルしたEカードを紛失・破損させた場合は、実費をいただきます。

地図販売

| | |
|-----------|------|
| 白図 | 400円 |
| 各種コントロール図 | 500円 |
| 全コントロール図 | 600円 |

コントロール位置説明表

本大会では会場にてコントロール位置説明表をご用意いたします。セルフサービスとなっておりますので、各自1枚ずつお取りください。コントロール位置説明表の大きさは、縦150mm横60mm未満です。コントロール位置説明表は地図にも印刷されています。

欠席者地図配布

14:30より欠席者の地図をその代理人が受け取ることができます。希望者は受付に申し出てください。

参加費の返金・徴収

振り込まれた参加費に過不足があった方は、受付にて差額分を返金またはお支払願います。該当される方は公式掲示板でもお知らせいたします。

代走

代走を希望する方は、10:00までに受付へ申し出てください。

1. 概要
2. 委員長挨拶
3. 当日の流れ
4. アクセス
5. 会場案内
6. 受付
7. 競技情報
8. 競技の流れ
9. 初心者体験会
10. 注意事項
11. お問い合わせ



競技情報

競技形式

ポイントオリエンテーリング

スプリントおよびリレー競技

EMIT 社製電子パンチングシステム

地図情報

地図名 「21世紀の森と広場」

2016年千葉大 OLC 作成

| | |
|------------|--------------|
| 縮尺 | 1:4000 |
| 等高線間隔 | 2.5m |
| 走行可能性 | 4段階表示 |
| 地図表記 | JSSOM2007 準拠 |
| コントロール位置説明 | JSCD2008 準拠 |
| 耐水性 | 透明ビニール袋封入済み |
| 地図サイズ | A4 縦 |
| 特殊記号 | ○ 電灯 |
| | × 案内板、配電盤等 |
| | —— 特に目立つベンチ |
| | ■ テーブル |
| | ■ 落葉の回収箱、物置 |

1. 概要
2. 委員長挨拶
3. 当日の流れ
4. アクセス
5. 会場案内
6. 受付
7. **競技情報**
8. 競技の流れ
9. 初心者体験会
10. 注意事項
11. お問い合わせ

トレインプロフィール

競技が行われる 21 世紀の森と広場は、東と南に大きな広場があり、周りは森に囲まれ随所に小川が流れています。東と南の広場の間は、田んぼ、花畑および麦や果樹の畑などの農村風景が広がっています。中央には、南北に橋が架かっており、公園景観のシンボリック存在です。競技エリア内の走行可能性は概して高く、見晴らしも良いため、スピーディなレース展開が予想されます。



禁止事項

以下の禁止事項に違反した場合は失格になります。





◆ クローズされたトレインへの侵入

大会開催までに本大会トレイン「21世紀の森と広場」に立ち入ることを禁止します。

◆ 立ち入り禁止区域への侵入

競技中に地図に記載されている立ち入り禁止区域に侵入することを禁止します。

立入禁止区域記号一覧

| | |
|---|-----------|
|  | 花壇 |
|  | 落葉の回収箱、物置 |
|  | 垣根、植え込み |
|  | 立ち入り禁止区域 |

各クラスの情報

| | クラス | コース距離[km] | 登高[m] | 優勝設定時間[分] | 競技時間[分] |
|-------|--------------|-----------|-------|-----------|---------|
| スプリント | L | 2.8 | 10 | 12 | 40 |
| | S | 1.5 | 6 | 9 | |
| | F | 1.5 | 6 | 13 | |
| リレー | MA | 3.2~3.3 | 14 | 37 | 90 |
| | WA | 2.6~2.7 | 12 | 39 | |
| | XA (男女混成) | 2.6~2.7 | 12 | 36 | |

救護所・給水所

大会本部に救護所を設けます。給水所は設けませんので、各自水分のご用意をお願いいたします。

1. 概要
2. 委員長挨拶
3. 当日の流れ
4. アクセス
5. 会場案内
6. 受付
7. **競技情報**
8. 競技の流れ
9. 初心者体験会
10. 注意事項
11. お問い合わせ



服装

公序良俗に反した服装での出走を認めません。

スパイクの使用は禁止します。また、公園側から、地面に跡が残る行為を控えるよう指示が
出されています。トレランシューズの使用もご遠慮願います。

大会当日、天候によっては体温低下等の危険があります。各自の判断で防寒具等を着用することを推奨します。

なお、防寒具の輸送は行いませんのでご注意ください。

誘導テープ

本大会では、公園側の意向から、誘導テープは設置いたしません。

競技の流れ

競技前

会場付近のレイアウト、受付の手順などは5ページの「会場案内」および「受付」を参照してください。また、スタート地区へ向かう前に、公式掲示板を必ずご確認ください。スタート地区までの誘導テープがない代わりに地図を受付付近にて配布いたしますので必ずお取りください。

スタート

スタート地区へ向かう際、道幅の狭い箇所を通行します。安全のため、なるべく追い越しはお控えください。

スタート地区には、アクティベートユニット、現在の時刻を表示する時計がございます。スタート枠に入る前にアクティベートを済ませておいてください。動作不良が確認された場合は係員に申し出てください。スタート地区でのトラブル等により私物からレンタルEカードに変更する場合に発生する料金（200円）は、競技終了後にお支払いください。

スタート地区にはウォーミングアップエリアはございません。誘導区間内でウォーミングアップしてください。

なお、会場からスタート地区までは、徒歩15分です。

1. 概要
2. 委員長挨拶
3. 当日の流れ
4. アクセス
5. 会場案内
6. 受付
7. 競技情報
8. 競技の流れ
9. 初心者体験会
10. 注意事項
11. お問い合わせ



スタート 2 分前

係員が E カード番号を確認します。

スタート 30 秒前

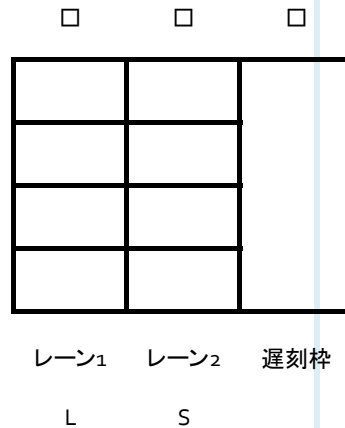
クラス名が書かれた箱の中に地図が入っています。その中からご自身のクラスの地図を取り、表の面を見えないように裏を向けたまま足元においてください。

係員がスタート方法の指示を行います。スタートの合図とともに足元の地図を取って出走してください。プレススタートからスタートコントロールまでの誘導はマーカーコーンとなります。

スタート地区レイアウト

スタートユニット→

30秒前枠
1分前枠
1分30秒前枠
2分前枠


遅刻

スタート時刻にスタート地区に間に合わず、遅刻した場合はその旨を係員にお伝えください。遅刻専用レーンより出走できます。なお、遅刻者の記録は予め指定されたスタート時刻から算出することとします。ただし、定められたスタート閉鎖時刻以降は出走できません。また正規時刻でスタートする選手に影響を及ぼすタイミングでのスタートは認められませんので、必ず係員の指示に従ってください。

競技中

テレイン内にて、大会関係者が競技中の参加者の写真撮影をする場合があります。

公園内に下図のような芝生養生中の箇所がございます。トラロープで囲まれていますので、立ち入らないようにご注意ください。なお、表記は以下の通りです。

 立ち入り禁止区域

1. 概要
2. 委員長挨拶
3. 当日の流れ
4. アクセス
5. 会場案内
6. 受付
7. 競技情報
8. **競技の流れ**
9. 初心者体験会
10. 注意事項
11. お問い合わせ





競技中に怪我人を発見した競技者は、速やかに近くの運営者にお知らせください。怪我人の救護は競技より優先してください。

橋の下など一部磁場が乱れている箇所がございます。ご注意ください。

ゴール

◆フィニッシュ全般について

- ・競技時間内にフィニッシュを通過しなかった場合、失格となります。途中棄権する場合も必ずフィニッシュを通過してください。
- ・競技の途中であっても、フィニッシュ閉鎖時刻までには必ずフィニッシュを通過してください。フィニッシュ閉鎖時刻経過後にフィニッシュの通過が確認されない場合、搜索の対象となります。

◆ラストコントロール→フィニッシュ

- ・ラストコントロールからフィニッシュまでの誘導はマーカーコーンです。
- ・フィニッシュ形式はパンチングフィニッシュです。
- ・午前の部および午後の部を両方も参加される方は、スプリントゴール後地図を一旦回収します。地図の裏に所属と名前を書いた上で、出走クラスの地図回収 box に入れてください。回収した地図は 14:30 より、会場の受付付近にて随時返却いたします。

1. 概要
2. 委員長挨拶
3. 当日の流れ
4. アクセス
5. 会場案内
6. 受付
7. 競技情報
8. **競技の流れ**
9. 初心者体験会
10. 注意事項
11. お問い合わせ



◆フィニッシュ→会場

- ・フィニッシュ後は会場まで（1km、徒歩 10 分程度）誘導はございません。その代わりに会場までの地図を配布いたしますので、それを頼りに帰還し、計センでEカードの読み取りを行ってください。
- ・レンタルしたEカードおよびコンパスは受付にて忘れずにご返却ください。

リレー

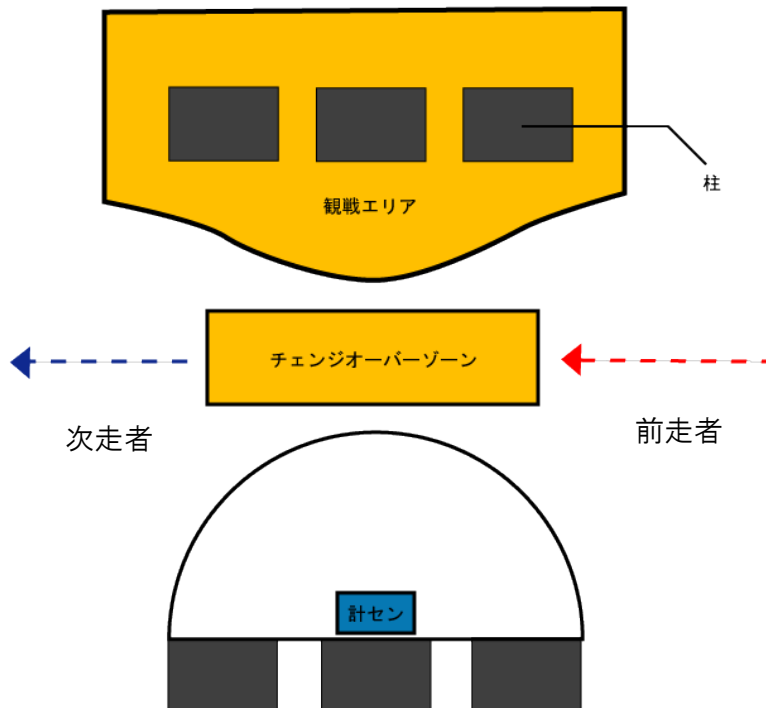
地図の配布

リレー競技にて用いる地図は、12:00 から会場にて事前配布を行います。封筒は、1 チームにつき 1 つとなっております。地図は、テープで封をした状態で配布します。スタートするまで、テープを破る、地図の中を見ることは禁止いたします。

走者変更・欠場者の対応

当日のリレーの走順変更、走者変更は受け付けますが、参考記録となります。また、欠員により走者が 3 名に満たないチームは参考記録となります。

観戦エリアレイアウト



※ 第一走者スタート地区につきましては、当日指示いたします。



1. 概要
2. 委員長挨拶
3. 当日の流れ
4. アクセス
5. 会場案内
6. 受付
7. 競技情報
8. 競技の流れ
9. 初心者体験会
10. 注意事項
11. お問い合わせ

出走時刻

第一走者のスタート時刻は以下の通りです。

| | | |
|-------|-------|-------|
| 13:00 | XAクラス | WAクラス |
| 13:05 | MAクラス | |

以上の時刻までに、Eカードのアクティベートを行い、第一走者スタート地区をお入りください。スタート地区から、スタートフラッグまでは、マーカークーンでの誘導となります。Eカードおよび地図がない選手は出走できません。

競技後

調査依頼

調査依頼がある場合は、本部にて所定の用紙に記入の上、すみやかに競技責任者あてに提出してください。調査依頼に対する競技責任者の回答は、依頼者に通知するとともに公式掲示板に掲示します。調査依頼は 14:30 を締め切りとします。

提訴

調査依頼に対する競技責任者の回答に納得できない場合、競技規則 24.4 に基づき提訴することができます。提訴は調査依頼の回答通知後、15分以内に本部にて所定の用紙に記入の上、裁定委員会あてに本部へ提出してください。提訴に対する裁定委員会の判断は最終的なものとなり、公式掲示板もしくは大会 HP にて報告されます。

裁定委員

本大会の裁定委員は当日公表します。

速報・成績表

成績の速報を Lap Center および公式掲示板に随時掲示します。なお、速報は正式記録とは異なるのでご注意ください。

成績は成績確定後に [Lap Center](http://mulkaz.com/lapcenter/)(<http://mulkaz.com/lapcenter/>)に掲載します。

1. 概要
2. 委員長挨拶
3. 当日の流れ
4. アクセス
5. 会場案内
6. 受付
7. 競技情報
8. 競技の流れ
9. 初心者体験会
10. 注意事項
11. お問い合わせ



表彰

スプリント：各クラス男女別に上位3位まで

リレー：各クラス上位3チームまで

初心者体験会

本大会では初心者向けにオリエンテーリング体験会を開催いたします。小学生から大人の方まで幅広い方に楽しんでいただけます。会場は公園内中央に位置する森の工芸館です（体験会用の会場となっておりますので直接お越しください）。

森の工芸館には、30人分程度の荷物置き場と待機スペースがございます。一般向けの会場であるアウトドアセンターは、森の工芸館から500m程離れた位置にあります。比較的スペースに余裕がありますのでそちらに荷物を置くことも可能です。

森の工芸館までのアクセス

公園中央の博物館口よりお越しください。詳しくは、[ガイドマップ](http://www.city.matsudo.chiba.jp/shisetsu-guide/kouen_ryokuka/top/shisetuannnai/guide-map.files/guidemap.2015.1.pdf)
(http://www.city.matsudo.chiba.jp/shisetsu-guide/kouen_ryokuka/top/shisetuannnai/guide-map.files/guidemap.2015.1.pdf)

をご覧ください。

注意事項

- ・競技中、一般の来園者とぶつからないよう注意してください。
- ・自分で出したごみは必ず自分でお持ち帰りください。また、花壇や植え込みに入る、樹木を傷つける等、公園を損なうことをしないでください。
- ・本大会では傷害保険に加入していますが、補償額には限度がございます。ご自身での傷害保険への加入を推奨します。また、健康保険証をご持参ください。
- ・ご自身の健康状態を十分に考慮して、競技へ参加してください。
- ・貴重品の管理は各自でお願いいたします。盗難等について、主催者側はその責任を負いかねます。
- ・レンタルしたE-cardを紛失・破損された際は実費をいただきます。
- ・荒天、事故など、大会開催に大きな支障をきたす事象の発生による大会の中止については参加費を返金しません。ご了承ください。

1. 概要
2. 委員長挨拶
3. 当日の流れ
4. アクセス
5. 会場案内
6. 受付
7. 競技情報
8. 競技の流れ
9. 初心者体験会
10. 注意事項
11. お問い合わせ



個人情報の扱い

- ・本大会において申し込みの際に得た個人情報は、参加案内、結果発表、各種通知、大会運営にのみ利用します。
- ・名前、所属および記録は [Lap Center](http://mulka2.com/lapcenter/) (http://mulka2.com/lapcenter/)にてインターネット上に公開します。

大会スタッフ

実行委員長 小山智子 千葉大学 2014 年度入学

運営責任者 山田翔太 千葉大学 2014 年度入学

競技責任者 久野元嗣 千葉大学 2014 年度入学

コースプランナー 久野元嗣 千葉大学 2014 年度入学

大会コントローラ 阿部稜 京葉オリエンテーリングクラブ

地図責任者 中野航友

渉外 田口由季

広報 富山稜真

会計 掛巢能仁

資材管理 稲垣秀奈美

初心者指導 小西拓磨、寺本裕哉、池田雄矢、中野航友、香取菜穂、森谷風香、奥田陸、林知宏

スタート 米沢嘉彦、杉山涼、中浴広樹、南晴香、山口龍哉

ゴール 木村友紀、佐東一輝、木村英嗣、地崎匡哉

会場 門倉実咲、掛巢能仁、富山稜真、鈴木咲希、廣田創己

計セン 結城大瑚、榎本有作、岡田翔太

パトロール 鶴澤圭祐、吉沼勇志、池田京史

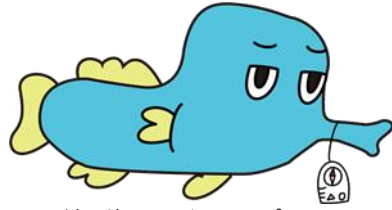
救護 清村雄也

1. 概要
2. 委員長挨拶
3. 当日の流れ
4. アクセス
5. 会場案内
6. 受付
7. 競技情報
8. 競技の流れ
9. 初心者体験会
10. 注意事項
11. お問い合わせ

お問い合わせ

chiba.olc.2016@gmail.com (●を@に変えてください)





センダ=ポリィくんのプロフィール

21世紀の森と広場にある、千駄堀池に住んでいる、魚に限りなく近い妖精。体の形が千駄堀池の形に非常に似ている。公園の平和を守るために日夜厳しいトレーニングを積んでいる。どうすれば平和を守れるのかいまいち分からず、とりあえず鍛えてみたところ、筋トレが趣味になってしまった。口に引っかかっているコンパスは、8年前に誰かが落としていったもので、使い方はよく分からないが気に入っている。

1月12日発行

発行責任者：山田翔太

